

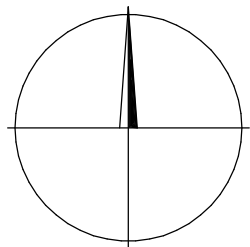
TU 2391 016

TU 2391 017

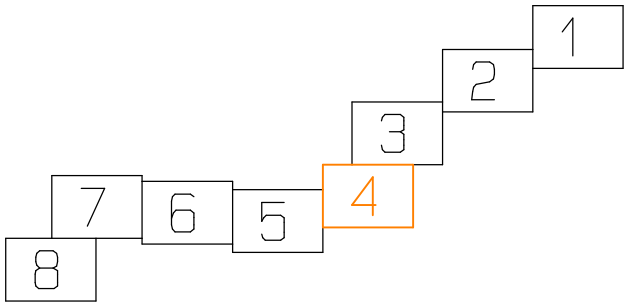
TU 2391 018

BOD VYTYČOVACÍ SÍTĚ

- o 2378 Bude zachován
- o 2382 Bude zničen
- o 2376 Při ochraně může být zachován
- o 4002 Pomocný bod, dočasně stab.




KLAD MAPOVÝCH LISTŮ



SEZNAM PS, SO :

- PS 01 Kabelizace a vazby na SZZ
- PS 02 Prejezdové zabezpečovací zařízení v km 11,557
- SO 01 Železniční svršek
- SO 02 Železniční spodek
- SO 03 Železniční prejezd v km 11,557
- SO 04 Elektrická přípojka PZZ

			ČÍSLO SOUPRAVY:
REVIZE Č.	DATUM	ZMĚNA	



SB projekt s.r.o.
Kosdrenská 4063/4, 695 01 Hodonín

Katastrální území Spončovice, Petrov u Hodonína Investor: Objednavatel: Název zakázky :		Vytvořil Ing. Vyskočil, P. Putna Správa železnic, s.o., Oblastní úřad pro správu železniční dopravní cesty, státní úřad SB Projekt s.r.o., Kasárenská 4063/4, 695 01 Hodonín 1		Kontroloval Ing. Svatopluk Štokláška Nové Město, 11000 Praha 1	
Odstranění TOR na přejezdu P8146 v km 11,557 trati Rohatec – Veselí nad Moravou		zeměměřická kancelář s.r.o. KYJOV , Masarykovo nám. 63 tel. 518 611 666 IČO - 253 287 27			
Geodetický podklad - Vytyčovací síť		Část:	1.3	Zakázka č.	158/2020
Přehled bodového pole - vytyčovací síť		Príloha:	2.4	Datum	12/2020
				Souř. systém	S-JTSK
				Výškový syst.	Bpv
				Měřítko	1 :1000